

ROMANIA
CONSILIUL LOCAL AL COMUNEI DANETI

HOTĂRÂRE

privind completarea si actualizarea Inventarului bunurilor care aparțin domeniului privat al comunei DANETI, județul DOLJ

Consiliul Local al comunei Daneti , județul Dolj , intrunit in sedinta ordinara din data de 19.02.2021.

Avind in vedere :

-expunerea de motive nr. 4343/18.02.2021 a Primarului comunei Daneti precum si referatul de specialitate nr.4344/18.02.2021.

-prevederile art. 354,355, 357, alin.(4) din OUG nr. 57/2019 , Codul Administrativ, cu modificarile si completarile ulterioare .

In temeiul art. 129, alin(2) litera "c" din OUG nr. 57/2019 , Codul Administrativ, cu modificarile si completarile ulterioare .

CONSILIUL LOCAL AL COMUNEI DANETI adoptă prezenta hotărâre:

Art.1.- (1)Se insuseste si se aprobă actualizarea Inventarului bunurilor care aparțin domeniului privat al comunei DANETI, cu bunurile prevazute in Anexei nr.1 care face parte integrantă din prezenta hotărâre.

(2) Terenurile se identifică potrivit Planului de amplasament si delimitare elaborat de PJA S.C. CREATIV CAD SRL .

Art. 2. Cu ducerea la indeplinire a prevederilor prezentei hotariri se incredinteaza Primarul comunei Daneti ,domnul Antonie Marius Cristian ,prin compartimentele de specialitate

Art.3. - Prezenta hotărâre se aduce la cunoștință publică prin afișare la sediul și pe site-ul Primariei comunei www.primariadaneti.ro și se transmite către:

- Primarul UAT DANETI, domnul ANTONIE MARIUS CRISTIAN,
- Instituția Prefectului județul DOLJ

PRESEDINTE
CONS. IORDACHE GHEORGHE



CONTRASEMNEAZĂ,
SECRETAR GENERAL
MARIA DRIMBOI

Prezenta hotarire a fost adoptata cu majoritate calificata respectiv: voturi pentru =15; voturi împotriva=0, abtineri=0; numar consilieri prezenti=15, nu.mar total consilieri=15

Adoptata astazi 19.02.2021 cu nr. 11

ANEXA la HCL NR.

NR. CRT.	DENUMIRE IMOBIL	SUPRAFATA mp	Elemente de identificare					VALOARE DE INVENTAR MII LEI	SITUATIA JURIDICA ACTUALA
			N	S	E	V			
1	Teren situat in Comuna Daneti, sat Daneti, str. Targului, nr. 3A, jud. Dolj	411 mp	CF 30398+CF 32450	CF 31415	CF 32508	Str. Targului (CF 33152)			
2	Teren situat in Comuna Daneti, sat Daneti, str. Targului, nr. 26A, jud. Dolj	2545 mp	PIATA (CF 32203)	Popescu Radu	Str. Targului (CF 33152)	Truica Marin			
3	Teren situat in Comuna Daneti, sat Daneti, str. Principala, nr. 212A, jud. Dolj	202mp	CF 32530	DJ 561C (CF 31932)	CF 32126	Vlaescu Oprisan			
4	Teren situat in Comuna Daneti, sat Daneti, str. Victor Babes, nr. 22, jud. Dolj	869 mp	Str. Victor Babes (CF 35442)	CF 32685	CF 32332	Oficiul Postal + CF 32685			
5	Teren situat in Comuna Daneti, sat Braniste , str. Principala, nr. 152B, jud. Dolj	128 mp	Scoala Braniste	Scoala Braniste	Dumitrascu Stelian	Scoala Braniste			
6	Teren situat in Comuna Daneti, T7, P 156/1, jud. Dolj	31792 mp	De 199	De157	Int De 199 cu De 157	Ppr 170			
7	Teren situat in Comuna Daneti, T7, P 158/1, jud. Dolj	121940 mp	De 157	PARAUL GEOROCEL	De 139	A161			



Plan de amplasament si delimitare a imobilului

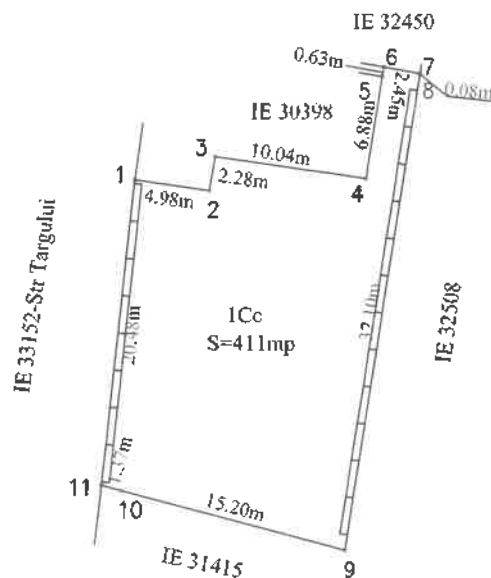
Scara 1:500

-intravilan-

Nr. cadastral	Suprafata masurata a imobilului (mp)	Adresa imobilului
	411	Com Daneti, Sat Daneti, Str Targului, nr 3A, jud Dolj
Nr. Cartea Funciara		Unitatea Administrativa Teritoriala (UAT)
		DANETI

423400

423450



275450



423400



275450

423450

A. Date referitoare la teren

Nr. parcela	Categoria de folosinta	Suprafata (mp)	Mentuni
1	CC	411	Teren imprejmuit cu gard beton, zid constructie si limita conventionala.
Total		411	

B. Date referitoare la constructii

Cod	Destinatie	Suprafata construita la sol (mp)	Mentuni
-	-	-	-
Total			

Suprafata totala masurata a imobilului =411mp

Executant: PJA SC CREATIV CAD SRL
 SERIA RO-B-J, NR. 1088, CLASA A III A
 PFA IONICA CLAUDIU MARIAN
 SERIA RO-DJ-F, NR. 0123, CATEGORIA B

Confirm executarea masuratorilor la teren
 corectitudinea intrării documentelor cadastrale si
 corespundenta acestora cu realitatea din teren

Semnatura si stampila

Data: 08.02.2021

Inspector

Confirm introducerea unobilului in baza de date integrata si
 atribuirea numarului cadastral

Semnatura si parafa

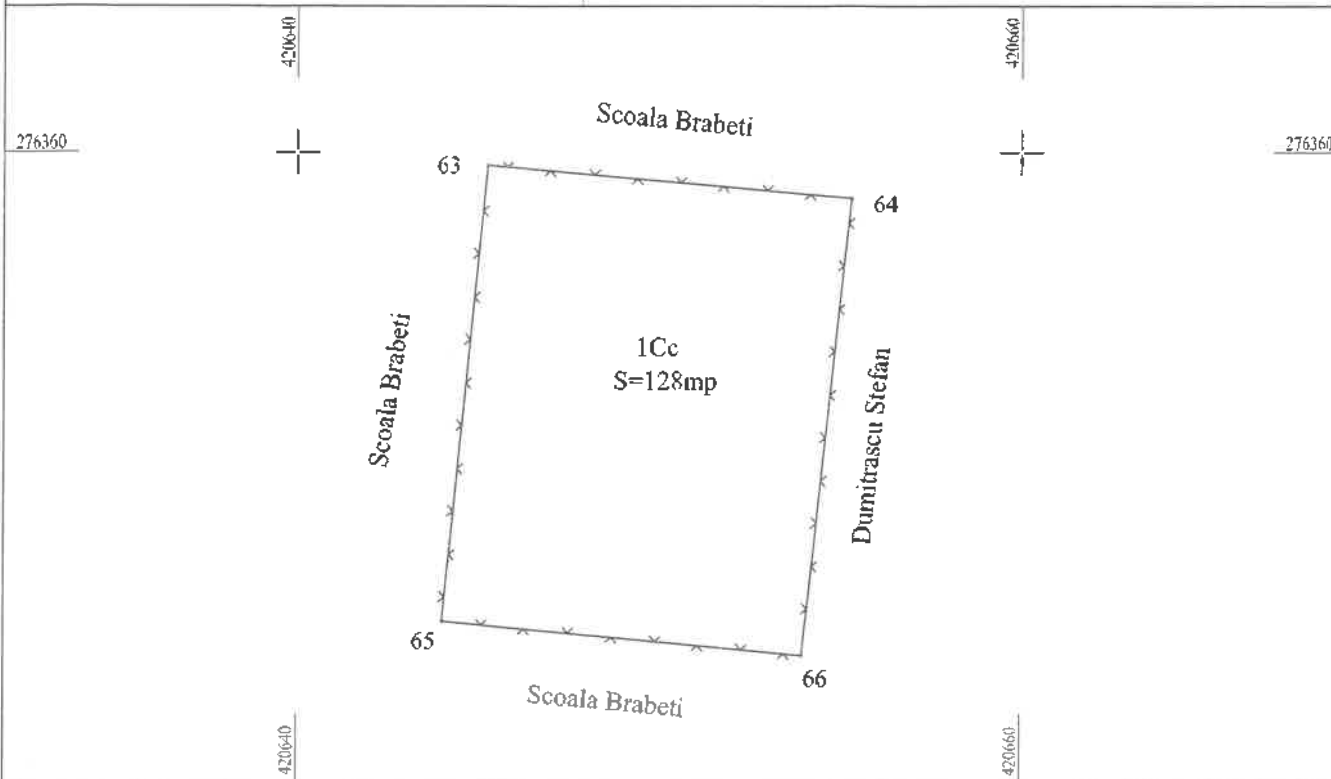
Data.....

Plan de amplasament si delimitare a imobilului

Scara 1:200

-intravilan-

Nr. cadastral	Suprafata masurata a imobilului (mp)	Adresa imobilului
	128	Com Daneti, Sat Brabeti, Str Principala, nr 152B, jud Dolj.
Nr. Cartea Funciara	Unitatea Administrativa Teritoriala (UAT)	
	DANETI	



A. Date referitoare la teren

Nr. parcela	Categoria de folosinta	Suprafata (mp)	Mentuni
1	CC	128	Teren imprejmuit cu gard din plasa de sarma.
Total		128	

B. Date referitoare la constructii

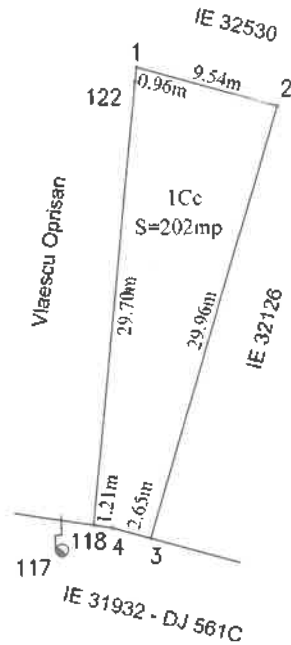
Cod	Destinatie	Suprafata construita la sol (mp)	Mentuni
-	-	-	-
Total			

Suprafata totala masurata a imobilului =128mp

<p>Executant: PIA SC CREATIV CAD SRL SERIA RO-B-J, NR. 1088, CLASA A III A PFA IONICA CLAUDIU MARIAN SERIA RO-DJ-F, NR. 0123, CATEGORIA B</p> <p>CERTIFICAT DE AUTORIZARE Confirm executarea masuratorilor la teren. Scrie corectitudinea intocmirii documentatiei cadastrale si corespondenta acestora cu realitatea din teren.</p> <p>SC CREATIV CAD SRL Semnatura si stampila</p> <p>Data: 16.02.2021</p>	<p>Inspector</p> <p>Confirm introducerea imobilului in baza de date integrata si atribuirea numarului cadastral</p> <p>Semnatura si parafa</p> <p>Data.....</p>
---	--

Plan de amplasament si delimitare a imobilului
Scara 1:500
-intravilan-

Nr. cadastral	Suprafata masurata a imobilului (mp)	Adresa imobilului
	202	Com Daneti, Sat Daneti, Str Principala, nr 212, jud Dolj
Nr. Cartea Funciara		Unitatea Administrativa Teritoriala (UAT)
		DANETI



A. Date referitoare la teren			
Nr. parcela	Categoria de folosinta	Suprafata (mp)	Mentiuni
1	CC	202	Teren neimprejmuit.
Total		202	

B. Date referitoare la constructii			
Cod	Destinatie	Suprafata construita la sol (mp)	Mentiuni
-	-	-	-
Total			

Suprafata totala masurata a imobilului =202mp

Executant: PJA SC CREATIV CAD SRL
SERIA RO-B-J, NR. 1088, CLASA A III A
PFA IONICA CLAUDIU MARIAN
SERIA RO-DJ-F, NR. 0123, CATEGORIA B

Confirm executate masuratorilor la teren
corectitudinea intocmirii documentatiei cadastrale si
corespondenta acesteia cu realitatea din teren

Semnatura si stampila

Data: 08.02.2021

Inspector

Confirm introducerea imobilului in baza de date integrata si
atribuirea numarului cadastral

Semnatura si parafa

Data.....

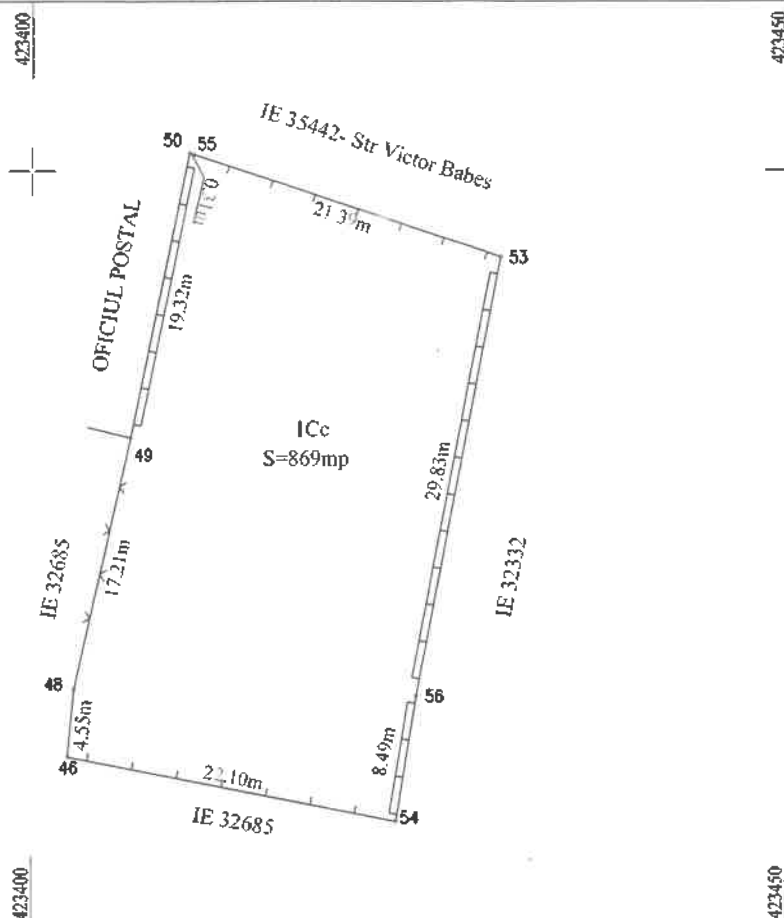
Plan de amplasament si delimitare a imobilului

Scara 1:500

-intravilan-

Nr. cadastral	Suprafata masurata a imobilului (mp)	Adresa imobilului
	869	Com Daneti, Sat Daneti, Str Victor Babes, nr 22, jud Dolj
Nr. Cartea Funciara	Unitatea Administrativa Teritoriala (UAT)	
	DANETI	

275700



275700

A. Date referitoare la teren

Nr. parcela	Categoria de folosinta	Suprafata (mp)	Mentiuni
1	CC	869	Teren imprejmuit cu gard de scandura, gard de beton si gard de plasa sarma.
Total		869	

B. Date referitoare la constructii

Cod	Destinatie	Suprafata construita la sol (mp)	Mentiuni
-	-	-	-
Total			

Suprafata totala masurata a imobilului =869mp

Executant: PJA SC CREATIV CAD SRL
 SERIA RO-B-J, NR. 1088, CLASA A III A
 PEA IONICA CLAUDIU MARIAN
 SERIA RO-DJ-F, NR. 0123, CATEGORIA B

Confirm executarea masuratorilor la teren,
 corectitudinea intocmirii documentatiei cadastrale si
 corespondenta acestora cu realitatea din teren

Semnatura si stampila

Data: 08.02.2021

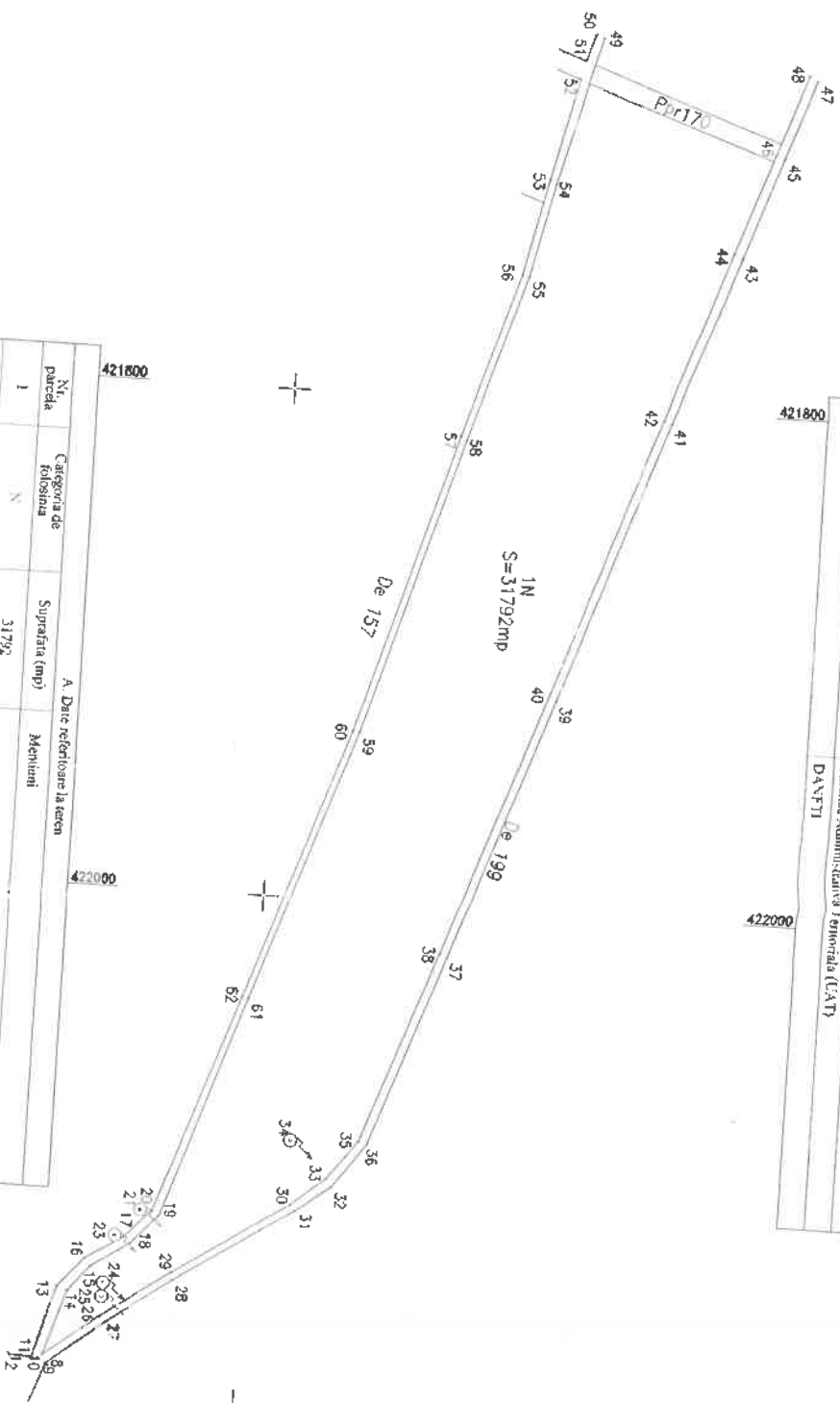
Inspector

Confirm introducerea imobilului in baza de date integrata si
atribuirea numarului cadastral

Semnatura si parafa

Data.....

Nr. cadastral	Suprafața măsurată a imobilului (mp)	Adresa imobilului
	31792	Com. Daneni, Tr. p. 1501, jud. Dolj
Nr. Cartea Funciara		Unitatea Administrativ-teritorială (UAT)
		DAVFTJ



A. Date referitoare la teren		B. Date referitoare la construcții	
Nr. parcela	Categoria de folosinta	Suprafata (mp)	Mentii
1	N	31792	Teren agricol neirigat
Total		31792	
Cod	Destinatie	Suprafata construita la sol (mp)	Mentii
Total			

275000

Suprafata totala masurata a imobilului = 31792mp

Executant: PMA SC CREATIV CAD SRL
SERIA RO-BJ-NR. 1088, CLASA A III A
SERIA IONICA CLAUDIU MARIAN
SERIA RO-DLE-NR. 0123, CATEGORIA B
Cursul de executarea masuratorilor in teren, conform planului de masuratori si a planului de lucru, este in conformitate cu cerintele si corespunde acesuia cu realitatea din teren

Inspector
Confirma imobilitatea imobilului in baza de date integrata si atribuirea numarului cadastral
Semnatura si paraf

275000

275000
Data: 13.02.2021
Semnatura si stampila

Data:

275000

275400

275200

422000

421600

275000

275200

275400

422000

Nr. cadastral	Suprafata masurata a imobilului (mp)	Adresa imobilului	Scara 1:200
	121940	Com. Danesti, Tr. P. 158 I, Jud. Dolj	
Nr. Cartea Funciara		Unitatea Administrativa Teritoriala (UAT)	
		DANEST	



Nr. parcela	Categoria de folosinta	Suprafata (mp)	Mentiiuni
1	N	121940	Teren extravilan neocupat.
Total		121940	

Cod	Destinatie	Suprafata constructiilor la sol (mp)	D. Date referitoare la constructii	Mentiiuni
Total				

Suprafata totala masurata a imobilului = 121940mp

E. Scurt: BIA SC CREATIV CAD SRL
 SERA KO-BJ-NR. 1088, CLASA A IIIA
 PEANONICA CLAUDIU MARIAN
 SERIA KO-BJ-F, NR. 0123, CATEGORIA B

Confirmarea executarii masuratorilor la teren, concordanta intocmirii de planuri cu realitatea si corespondenta acestora cu realitatea din teren.

Inspector

Confirmarea intocmirii planurilor in baza de date si integrarea si semnarea si parata

Semnatura si stampila

D. nr. 17/02-2021